


# Carta de Serviços



Serviços que a ESCALA ASSESSORIA Jr.  
oferece em meio a pandemia de COVID-19.



OUTRAS INFORMAÇÕES PELO SITE  
[www.escalajr.com](http://www.escalajr.com)



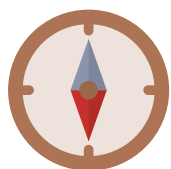
OU PELO WHATSAPP  
(53) 99908-7933

CNPJ: 39.507.667/0001-10

# Quem somos?

ESCALA ASSESSORIA Jr. – Empresa Júnior dos cursos de Geografia da Universidade Federal do Rio Grande (FURG) – é uma associação civil sem fins lucrativos, com fins educativos.

## **MISSÃO:**



Executar projetos socioambientais a fim de otimizar a relação homem-natureza em área nativa, urbana, agrícola e industrial com ênfase na qualificação dos discentes para iniciação no mercado de trabalho.

## **VISÃO:**



Fomentar o desenvolvimento acadêmico dos discentes a partir do processo de ensino com o desenvolvimento de projetos e tornar-se uma empresa de referência na área de planejamento socioambiental e geotecnologias.

## **VALORES:**



Trabalho em equipe, compromisso, diversidade, efetividade e foco.

## **Equipe:**

1 professor orientador  
6 diretoras/es  
7 assessoras/es

**detalhamento dos serviços**



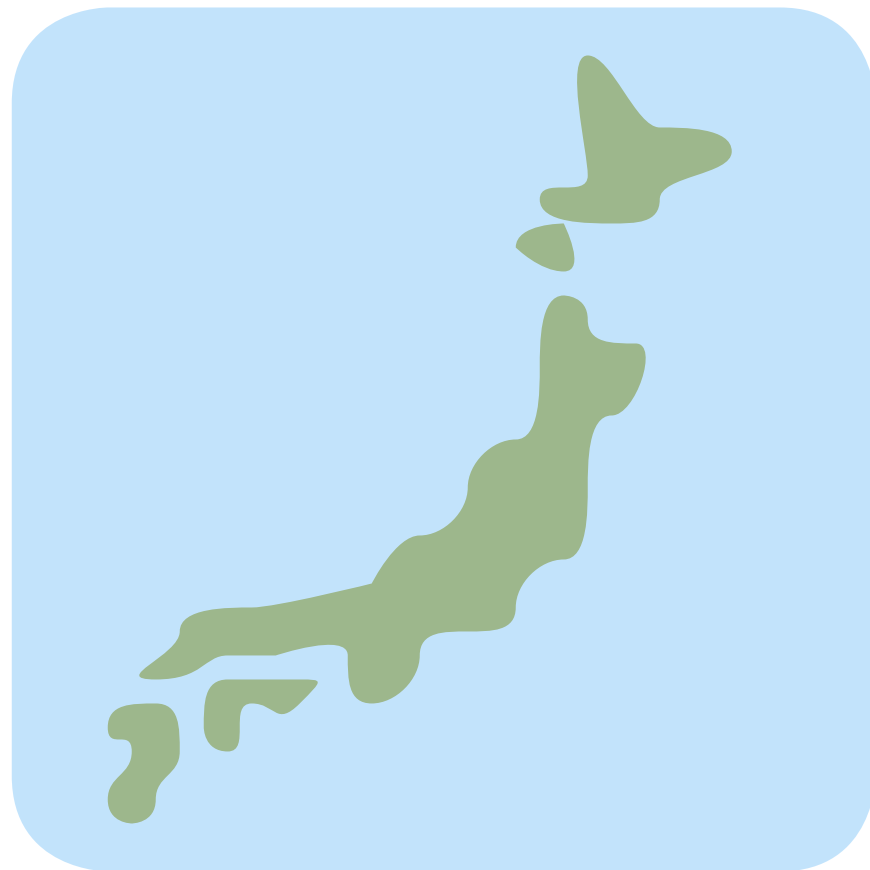

# SISTEMAS DE INFORMAÇÕES GEOGRÁFICAS (SIG)

Produção de um Sistema de Informações Geográficas completo, desde o levantamento e georreferenciamento das informações espaciais até a produção cartográfica final e sua disponibilização online em forma de WebSIG. Utilizando ferramentas que permitam uma análise do cenário em sua totalidade.



# MAPAS TEMÁTICOS

Levantamento de dados e produção de mapas temáticos dentro dos padrões cartográficos que representam um objeto ou fenômeno na superfície terrestre.



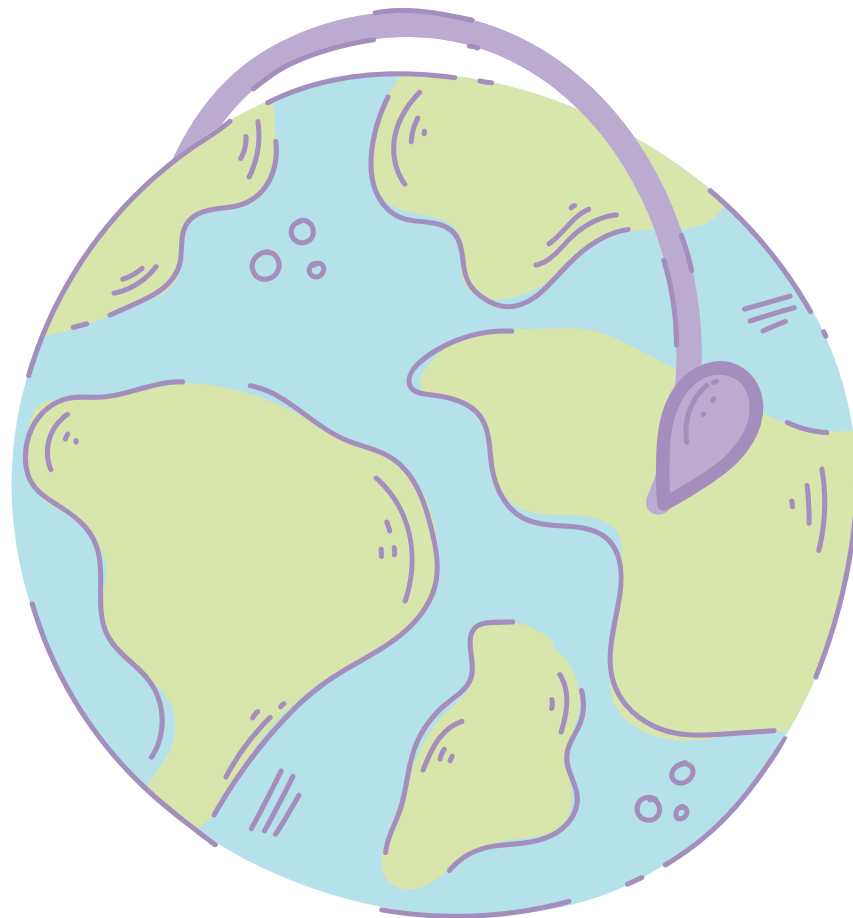
# SENSORIAMENTO REMOTO

Aquisição, processamento e análise de imagens orbitais. Produções de classificações do uso do solo, detecção de mudanças e geração de índices espectrais.



# GEOMARKETING

Uso da ciência geográfica no auxílio do marketing identificando áreas de atuação, implementação e pontos com o público de interesse. Engloba todas as estratégias de uma marca a partir da análise de público mediante características de localização.



# PLANEJAMENTO DE ARBORIZAÇÃO

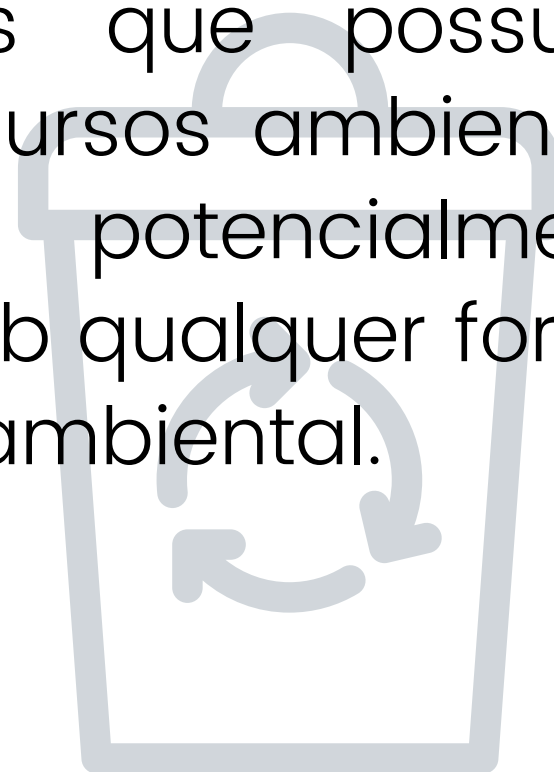
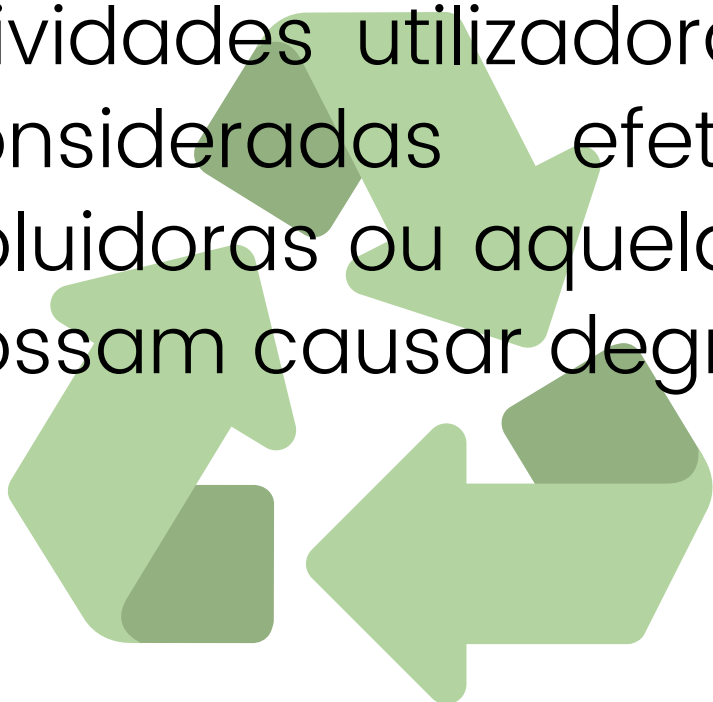
Realização de planejamento de arborização em áreas urbanas e rurais, que busca a melhoria da infiltração da água no solo, evitando erosões associadas ao escoamento superficial das águas das chuvas; Proteção e direcionamento do vento; Proteção dos corpos d'água; Conservação genética da flora nativa; Abrigar à fauna silvestre, contribuindo para o equilíbrio das cadeias alimentares, diminuindo pragas e agentes vetores de doenças, além de estética e melhoria na qualidade de vida.



# LICENCIAMENTO AMBIENTAL

Processo administrativo pelo qual o órgão ambiental autoriza a localização, instalação, operação e ampliação de empreendimentos, com o objetivo final de promover o desenvolvimento sustentável.

Conforme a Lei Federal nº 6.938/1981, que institui a Política Nacional de Meio Ambiente, que necessitam de Licenciamento Ambiental todos os empreendimentos que possuem atividades utilizadoras de recursos ambientais, consideradas efetiva ou potencialmente poluidoras ou aquelas que, sob qualquer forma, possam causar degradação ambiental.






# CADASTRO AMBIENTAL RURAL (CAR)

O Cadastro Ambiental Rural é um registro do imóvel rural com finalidade de unir informações ambientais das propriedades em relação a áreas de preservação ambiental e de remanescentes de floresta e vegetação nativa.

Gerando uma base de dados para monitoramento, planejamento e controle do desmatamento. Para isso contempla dados do proprietário, do imóvel, e informações georreferenciadas do perímetro da propriedade rural e de áreas de interesse social e ambiental.



# PLANEJAMENTO SOCIOECONÔMICO

Visa elaborar um diagnóstico socioeconômico que representa a realidade vivida por uma determinada população, usando indicadores de boa confiabilidade e validade, para auxiliar a decisão de questões prioritárias a serem atendidas, a elaboração de estratégias, programas e ações no âmbito das políticas públicas.




# PLANEJAMENTO URBANO

O planejamento urbano é o processo de idealização, preparação e expansão das soluções que buscam aprimorar ou revitalizar certos aspectos dentro de uma área urbana ou do planejamento de uma nova área urbana em uma determinada região, buscando principalmente proporcionar aos habitantes uma melhoria na qualidade de vida.



# QUALIFICAÇÃO PROFISSIONAL

Treinamento em SIGs, GPS e Processamentos Digitais de Imagens: Ações de capacitação nas ferramentas SIGs, no uso de GPS e no Processamento Digital de Imagens. Com objetivo de fomentar o uso e manuseio dessas técnicas no dia a dia do profissional.



# Tabela de valores estimados\*

\*Todos os valores servem de base, os mesmos podem ser adaptados a realidade de cada contratante

a partir de:

<b>Sistemas de Informações Geográficas</b>	<b>R\$40/hora</b>
--	-------------------

<b>Mapas Temáticos</b>	<b>R\$30/hora</b>
------------------------	-------------------

<b>Sensoriamento Remoto</b>	<b>R\$50/hora</b>
-----------------------------	-------------------

<b>Geomarketing</b>	<b>R\$50/hora</b>
---------------------	-------------------

<b>Planejamento de Arborização</b>	<b>R\$40/hora</b>
------------------------------------	-------------------

<b>Licenciamento Ambiental</b>	<b>R\$60/hora</b>
--------------------------------	-------------------

<b>Cadastro Ambiental Rural (CAR)</b>	<b>R\$45/hora</b>
---------------------------------------	-------------------

<b>Planejamento Socioeconômico</b>	<b>R\$40/hora</b>
------------------------------------	-------------------

<b>Planejamento Urbano</b>	<b>R\$40/hora</b>
----------------------------	-------------------

<b>Qualificação Profissional</b>	<b>R\$30/hora</b>
----------------------------------	-------------------

# Contatos



@escala.jr



/Escala Assessoria Júnior




Escala Empresa Júnior



(53) 99908-7933



[www.escalajr.com](http://www.escalajr.com)



[comercial@escalajr.com](mailto:comercial@escalajr.com)